

HIRDETMÉNY

Alulírott Tóth Zoltán Tamás (lakcím: 8175 Balatonfüzfő, Füzliget sétány 3A/3/9.), az FVM Komárom-Esztergom Megyei Mezőgazdasági Szakigazgatási Hivatal Földművelésügyi Igazgatósága 20.4/04-72/28.1/2007. számú határozatában nyilvántartásba vett **Gyarmatpuszta megnevezésű, 11-252850-512 kódszámú** vadászterület Gyarmatpusztai Földtulajdonosi Közösségének képviselője az 1996. évi LV. törvény (Vtv.) 12. § (13) bekezdése alapján, hirdetmény közzététele útján földtulajdonosi gyűlés összehívását kezdeményezem.

1./ A földtulajdonosi gyűlés ideje és helye:

2026. június 22. 11⁰⁰ óra; 2025 Visegrád, Mátyás király u. 6.

A regisztrációra a földtulajdonosi gyűlést megelőzően, 2026. június 22-én 10³⁰ - 11⁰⁰ óra között van lehetőség.

A földtulajdonosi gyűlés napirendi pontjai:

- 1. A földtulajdonosi képviselő pénzügyi beszámolója a 2025/2026-os vadgazdálkodási évről.**
- 2. Tájékoztatás az elévülési idő után fel nem vett haszonbérleti díjak felhasználásáról.**

2./ A hirdetmény közzétevője a vadászterülettel érintett tulajdonosokat a képviselő formájáról az alábbiak szerint tájékoztatja:

Amennyiben a vadászterületnek minősülő föld tulajdonosa a határozathozatal alkalmával nem személyesen tesz jognyilatkozatot, képviselőtéről a Polgári Törvénykönyvről szóló 2013. évi V. törvény 6:15. §-ában foglaltaknak megfelelően, valamint a 79/2004. (V.4.) FVM rendelet (a Vtv. végrehajtási rendelete) 15. számú mellékletében meghatározott adattartalommal kiállított írásbeli meghatalmazás útján gondoskodhat, amelyből megállapítható az, hogy a képviselő jogosult az 1996. évi LV. törvény 12. §-ában foglaltak szerinti kérdésekben, a földtulajdonos nevében jognyilatkozatot tenni.

A tulajdonos, vagy a képviselő határozathozatalra tulajdon-, és képviselői jogának igazolása céljából az alábbi okiratot hozza magával a 79/2004. (V. 4.) FVM rendelet (Vhr.) 9. §-ának (3) bekezdése alapján:

- a) az ingatlan tulajdoni lapjának hiteles másolatát;
- b) az ingatlan tulajdonjogának földhivatali bejegyzéséről szóló határozat eredeti, vagy közjegyző által hitelesített másolati példányát;
- c) az ingatlanügyi hatóság által papíralapon, vagy elektronikus adathordozón kiadott földkönyvet, vagy tulajdonosi adatokkal kiegészített földkönyv kivonatot;
- d) az ingatlanügyi hatóság által papíralapon, vagy elektronikus adathordozón kiadott, a tulajdonosok nevét, tulajdoni hányadát, a földrészetek helyrajzi számait, valamint azok területét hektárban tartalmazó összesítőt;
- e) az ingatlan-nyilvántartási adatbázishoz adatátviteli vonalon való csatlakozással számítógépes hálózaton történő adatlekéréssel történő helyszíni adatbemutatót, vagy a tulajdoni lapról elektronikus formában szolgáltatott nem hiteles másolat helyszíni bemutatását.

Melléklet: 1 pld. térkép (a 11-252850-512 kódszámú vadászterület érvényes határaitra vonatkozóan)

Kelt: Bajna, 2026. május 13.




Tóth Zoltán Tamás
közös képviselő

Az önkormányzat jegyzője a hirdetményt, ill. annak mellékletét átvette és kötelezettséget vállal arra, hogy azt teljes terjedelmében, az alábbi időtartamban az önkormányzat hirdetőtábláján kifüggeszti, a kifüggesztést a fenti időtartamban ellenőrzi, és szükség esetén gondoskodik pótpéldány beszerzéséről.


Kifüggesztés időpontja: 2026. május 22.

Levétel időpontja: 2026. június 23.


.....
jegyző aláírása

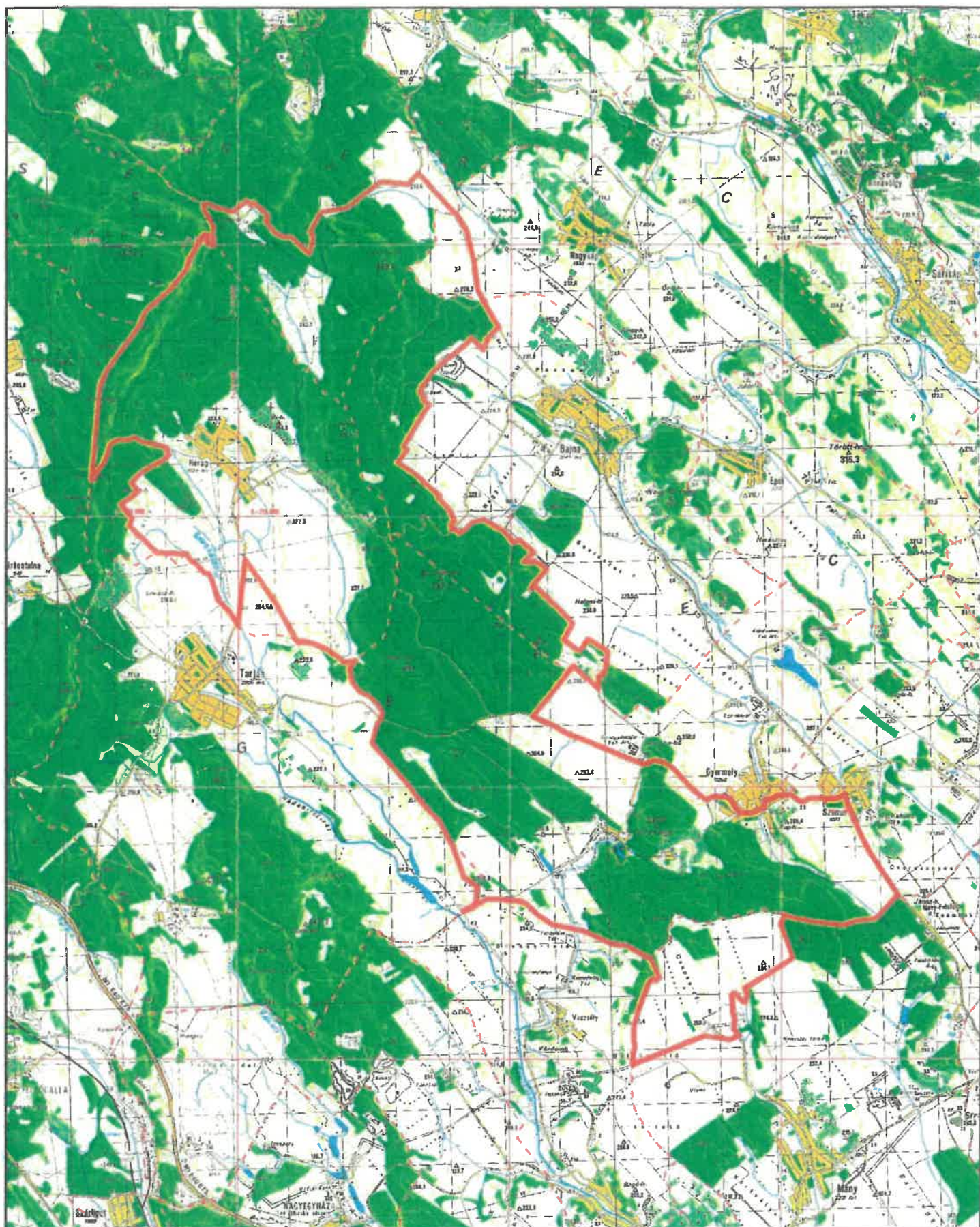


A 11-252850-512 kódszámú vadászterülethez tartozó települések:

1. **Bajna**
Hirdetmény átvétel (időpont, átvevő aláírás): ph.
2. **Csabdi**
Hirdetmény átvétel (időpont, átvevő aláírás): ph.
3. **Gyermely**
Hirdetmény átvétel (időpont, átvevő aláírás): ph.
4. **Héreg**
Hirdetmény átvétel (időpont, átvevő aláírás): 2025.05.19.  ph.
5. **Mány**
Hirdetmény átvétel (időpont, átvevő aláírás): ph.
6. **Nagysáp**
Hirdetmény átvétel (időpont, átvevő aláírás): ph.
7. **Nyergesújfalu**
Hirdetmény átvétel (időpont, átvevő aláírás): ph.



A 252810 kódszámú vadgazdálkodási



Készült: 2018.08.31

ORSZÁGOS VADGAZDÁLKODÁSI ADATTÁR
SZIE Vadvilág Megőrzési Intézet
Gödöllő, 2018
© HM Térképészeti Kht. 2006

--- Külső terület határok
 Vadgazdálkodási egységek határvonala