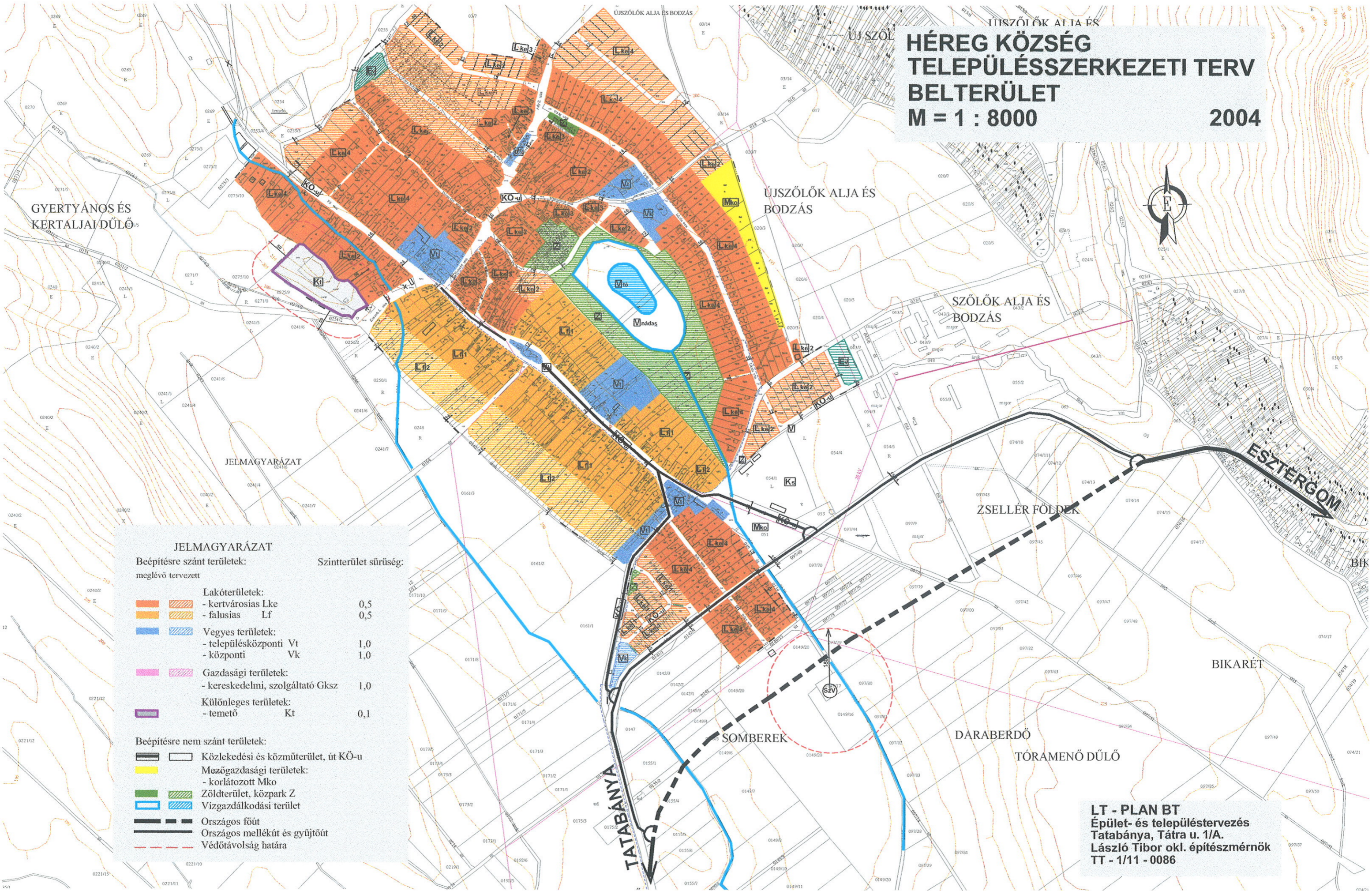
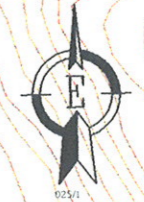


HÉREG KÖZSÉG TELEPÜLÉSSZERKEZETI TERV BELTERÜLET M = 1 : 8000 2004



JELMAGYARÁZAT

Beépítésre szánt területek:		Szintterület sűrűség:
meglévő tervezett		
	Lakóterületek: - kertvárosias Lke	0,5
	- falusias Lf	0,5
	Vegyes területek: - településközponti Vt	1,0
	- központi Vk	1,0
	Gazdasági területek: - kereskedelmi, szolgáltató Gksz	1,0
	Különleges területek: - temető Kt	0,1
Beépítésre nem szánt területek:		
	Közlekedési és közműterület, út KÖ-u	
	Mezőgazdasági területek: - korlátozott Mko	
	Zöldterület, közpark Z	
	Vízgyűjtőterület	
	Országos főút	
	Országos mellékút és gyűjtőtű	
	Védőtávolság határa	

LT - PLAN BT
Épület- és településtervezés
Tatabánya, Tatra u. 1/A.
László Tibor okl. építész-mérnök
TT - 1/11 - 0086

HÉREG TELEPÜLÉSRENDÉZÉSI TERV SZERKEZETI TERV M = 1 : 25.000

JELMAGYARÁZAT

Béépítésre szánt területek:

meglévő tervezett

- Lakóterületek:
 - kertrövidítés
 - falusias
 Vegyes területek:
 - településközponti
 - központi

Színintérllet sűrűség:

- 0,5
0,5
1,0
1,0

- Gazdasági területek:
 - kereskedelmi, szolgáltató
 - mezőgazdasági üzemi

- 1,0
1,0

- Különleges területek:
 - sport, szabadidős
 - temető

- 0,1
0,1

Béépítésre nem szánt területek:

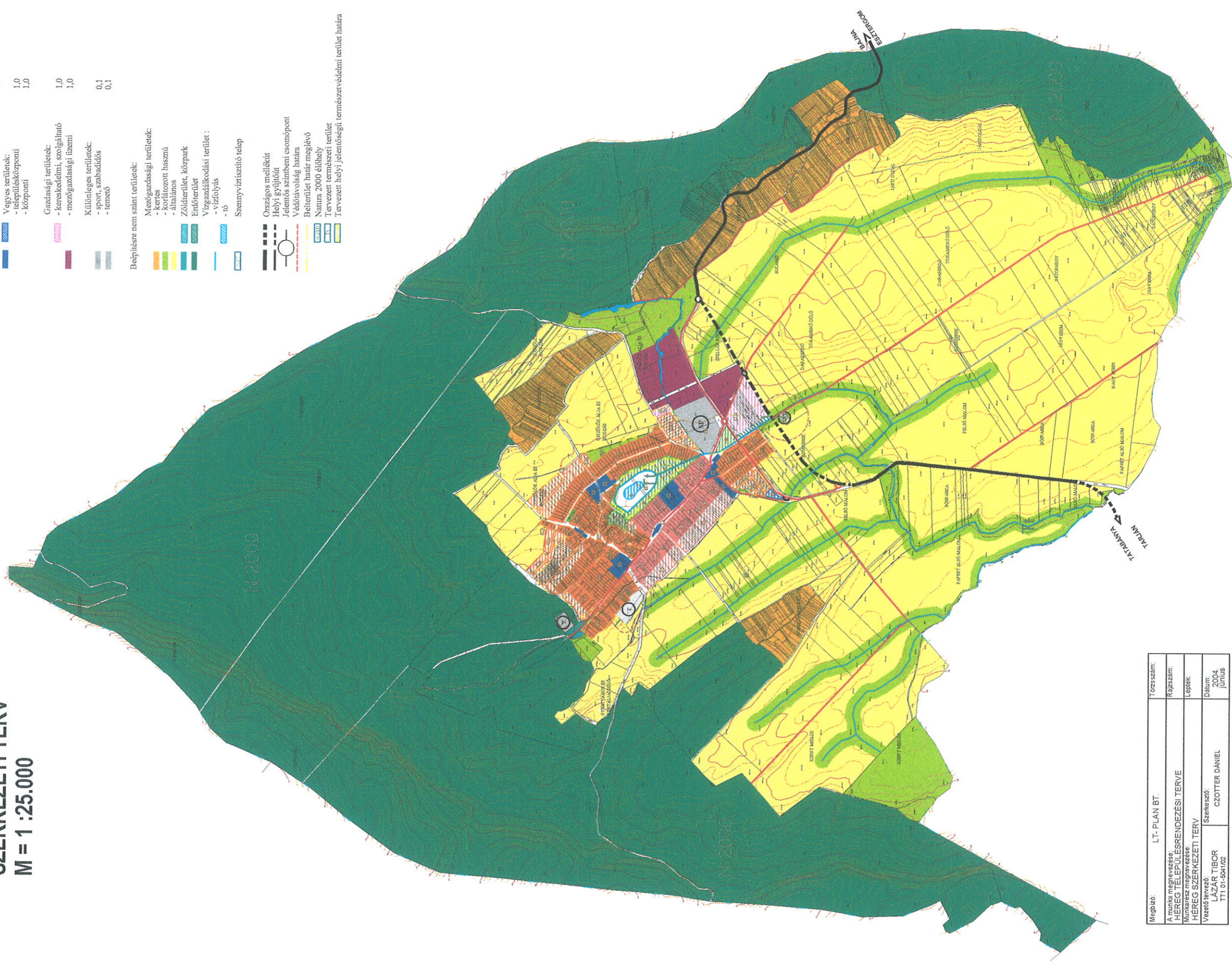
- Mezőgazdasági területek:
 - kertés
 - korlátozott hasznú
 - általános
 Zöldterület, közpark
 Erdőterület
 Vízgazdálkodási terület:
 - víznyelés
 - lb

Szemnyvíztisztító telep

- Országos mellékút
 Helyi gyűjtőút
 Jelenős szimbóli csomópont
 Vétőátvitolság határa

- Beltérllet határ meglévő
 Natura 2000 előhely
 Tervezett természetvérllet terület határa

- 3,0
3,0



Megbízó:	LT-PLAN BT.	Törzsszám:	
A terv kiadásának helye:	HÉREG TÉLI EPÜLÉSRENDÉZÉSI TERVE	Rapszám:	
Munkaszervezés:	HÉREG SZERKEZETI TERV	Lépték:	
Vezető tervező:	LAZAR TIBOR	Dátum:	2004. JÚNIUS
Szerkesztő:	CZOTTER DÁNIEL		
	TTI 01-584/02		